



Espace Sport Orientation

logis de Sorlut - Ville de Cozes

AGGLOMERATION
ROYAN
ATLANTIQUE



Parcours Niveau JAUNE - 27 balises - 2.3 km

- Carte de pratique au 1/2500^{ème}
- Carton de contrôle
- Solutions des pincés






































Espace Sport Orientation

logis de Sorlut - Ville de Cozes

Carton de contrôle

10 N° d'ordre

65 N° de balise

	1	2	3	4	5	6	 Départ Parking logis de sorlut	 logis de sorlut - Ville de Cozes - 2.5 km		
	 43	 54	 51	 84	 91	 85				
 63	 52	 77	 62	 83	 73	 33				
7	8	9	10	11	12	13				
14	15	16	17	18	19	20	fiche 2	 logis de sorlut - Ville de Cozes - 2.5 km		
 60	 64	 48	 46	 47	 79	 57				
 70	 68	 75	 89	 78	 49	 40				
21	22	23	24	25	26	27				



Espace Sport Orientation

logis de Sorlut - Ville de Cozes

							 logis de Sorlut - Ville de Cozes SOLUTIONS - fiche 1

							 La lande - Ville de Saujon SOLUTIONS - fiche 2